PLAN TOURISTIQUE

Itinéraires de randonnées pédestre sur le GR34® & vélo

vers Vannes (N 165)

ZOOM le Spernec / Sarzeau

ZOOM Kerjouanno / Arzon

ZOOM Le Net / Saint-Gildas-de-Rhuys

ZOOM le Tour du Parc / Rivière de Penerf

OCÉAN ATLANTIQUE

GOLFE DU MORBIHAN

0 1 2 km

0 2 4 km

LÉGENDE / KEY / BILDTEXT

Bureau d'Information Touristique / Tourist Information Centre / Fremdenverkehrsbüro

Parc Naturel Régional du Golfe du Morbihan

HÉBERGEMENT / ACCOMMODATION / UNTERKUNFT

- camping / holiday park / campingplätze
- gîte d'étape / stopover gite / hütten für wanderer
- hôtel / hotel / hotel
- villages & résidences de vacances / holiday villages & holiday residences / feriendörfer und residenzen
- agences immobilières de locations / holiday lettings agencies / immobilienbüros
- PRL : parc résidentiel de loisirs

ÉQUIPEMENT DE LOISIRS / LEISURE FACILITIES / FREIZEITEINRICHTUNGEN

- aire de pique-nique / picnic area / picknick
- parc à thèmes / amusement park / themenpark
- jeux, parcours de santé / games, fitness trail / spiele, trimm-dich-Pfade
- golf / golf course / golf
- plage / beach / strand
- aire de stationnement camping-car / campervan parking area / wohnwagen-parkplätze

ÉQUIPEMENT MARITIMES / PORT FACILITIES / MARITIME EINRICHTUNGEN

- port / harbour / hafen
- croisière et traversée / ferry / überfahrt (Passagierschiffe)
- club nautique / yacht club / yachtclub

PATRIMOINE / HERITAGE / KULTURERBE

- église / church / kirche
- chapelle / chapel / kapelle
- musée / museum / museum
- mégalithe / megalith / megalith
- point de vue / scenic viewpoint / aussichtspunkt
- réserve d'oiseaux / bird reserve / vogelpark
- chantier ostréicole / oyster farm / austernzucht
- moulin à marée / tide mill / gezeitenmühle

ITINÉRAIRES DE RANDONNÉE / CYCLING AND WALKING ROUTES / WANDERKARTE

- itinéraire cyclable sur route / cycle lane / fahrradweg auf straße
- piste cyclable sur chemin / cycling path / fahrradweg
- distances en km / distance in km / entfernung in km
- passerelle / footbridge / brücke
- passage souterrain / pedestrian underpass / unterführung
- prudence, fort dénivelé / warning, steep incline / vorsicht, starker höhenunterschied
- intersection dangereuse / dangerous junction / gefährliche kreuzung
- sentier pédestre GR34® / walking trail / fußweg

CIRCUITS VÉLO AU DÉPART DE LA V5 / CYCLING TRAILS ALONG THE V5 CYCLING ROUTE / FAHRRADWEGE AUSGEHEND VON ROUTEV5

1. Saint-Armel / Le Tour-du-Parc
2. Kerhouët / Caden
3. Calzac / Le Pouldu
4. Le Haut Bohat / Saint-Jacques
5. Saint-Gildas-de-Rhuys
6. Arzon
7. Sarzeau / Le Roaliguen

La Communauté de Communes de la Presqu'île de Rhuys a aménagé et fléché plus de 80 kilomètres de pistes cyclables qui permettent d'atteindre facilement les sites emblématiques de la presqu'île. Des passages sécurisés (tunnels, passerelle...) permettent de traverser en toute tranquillité les routes départementales.

LES ITINERAIRES CYCLABLES EN UN CLIC - sur votre Smartphone ou tablette
Découvrez sur www.rhuys.com les applications gratuites permettant de naviguer à très grande échelle sur le plan vélo de la Presqu'île de Rhuys et ainsi de disposer d'une plus grande précision.

PIERRE & VACANCES

Dans un cadre exceptionnel entre le port et la plage du Fogeo situé à 200 mètres, le Village Club Pierre et Vacances, vous accueille en location semaine ou court. Séjour dans des appartements à partir de 4 personnes aux maisons individuelles pour 8 personnes au choix dans un confort Select ou VIP.

Piscine chauffée (ouvt. à mi-septembre), animations, nombreuses soirées, animations enfants (3 à 16 ans en juillet et août), espace cultures (multimédia, bibliothèque, point info, billetterie et soirée à thème), espace bar (ouvert midi).

Ouvert du 11 avril à la mi-novembre.
Tarifs de location à la semaine : 349 à 3069 €

Port Crouesty - 56640 Arzon
+33 (0)2 97 53 91 80 | Fax. +33 (0)2 97 53 91 80
www.pierreetvacances.com
lets.crouesty@groupevpcp.com

VOS AGENCES CENTURY 21 EN PRESQU'ÎLE DE RHUYS

découvrez nos pages

SAINT-GILDAS DE RHUYS	SARZEAU	ARZON
11, rue Saint-Goustan	4, Place Duchesse Anne	Espace 21, Rpt du Crouesty
+33 (0)2 97 45 13 86	+33 (0)2 97 41 81 90	+33 (0)2 97 53 66 77
www.century21saintgildas.com	www.century21-jego-sarzeau.com	www.century-21-jego-arzon.com

CYCLES DE L'OCÉAN

VENTE Accessoires Pièces détachées.
VÉLO NEUF : Gitane, Peugeot, bianchi et Orbea
VÉLO ÉLECTRIQUE NEUF : Gitane, Peugeot et GZFeel
RÉPARATION : un spécialiste à votre service depuis 1975
LOCATION : Remorque Enfant, Rosalie, Vélo électrique, vélos enfants, Tandems, VTT, Vtc.

Tarif Famillle Groupe
Visitez notre site : www.cycles-ocean.com
Ouvert toute l'année.

50 rue Centrale – 56640 ARZON
+33 (0)2 97 53 74 19 et +33 (0)6 12 99 89 85
cyclesleocean@orange.fr
www.cycles-ocean.com

ABBIS LOCATION VÉLOS ET ROSALIES

LOCATION VTT, VTC, BMX, tandems, remorques, vélos et sièges enfant, vélos électriques...
LOCATION de rosalies 2 à 8 places Port Crouesty.
VENTE vélos neufs classiques et électriques.
VENTE pièces détachées & accessoires vélos.
RÉPARATION de cycles toutes marques.

Ouvert 7J/7 en saison
Week-end et vacances scolaires
Livraison : nous consulter !

abbislocation@wanadoo.fr
www.abbis-location.fr

SARZEAU
7 allée des ducs de Bretagne
+33 (0)6 82 93 48 15

ARZON
Port Crouesty & zone du REDO
+33 (0)6 47 04 26 99

PIZZA RHUYS

Presqu'île de Rhuys, Surzur, Theix.
Pizzas cuites au feu de bois. Pâte biologique. Camions, kiosques, points fixes.
Champion de France, vice-champion d'Europe, 3ème au championnat du monde en qualité.
18 pizzas garnies d'ingrédients frais, locaux ou biologiques.

Ouvert tous les soirs, toute l'année.
Tournée camion +33 (0)6 68 32 30 00 (lundi matin au marché de Sarzeau, mardi soir à Arzon, vendredi soir à St Armel, samedi soir à St-Gildas, dimanche matin à au marché de St-Gildas, dimanche soir à Penvins).
3 points fixes : Sarzeau : +33 (0)7 62 76 79 01
Surzur : +33 (0)6 50 53 80 71
Theix : +33 (0)2 97 61 90 13.
Points supl. en été : + d'info voir site web.

pizzarhuys@gmail.com
www.pizza-rhuys.com

PASSEUR DES ILES

Les bateaux « retro » du Golfe.
Liaisons régulières au départ de Port Navalo vers Locmariaquer, Gavrinis, Ile d'Arz, Kerners et Ile aux Moines.
Navette pour le marché de Vannes (mercredi). Croisières commentées en rivière d'Auray avec escale à St Goustan.
« Route de l'huître » : balade gourmande chez l'ostréiculteur avec visite et dégustation. Croisières sur-mesure pour groupes.
Vélos bienvenus à bord.

Billetterie à Port-Navalo et dans les Offices de Tourisme

RENSEIGNEMENTS : le Passeur des îles
+33 (0)2 97 49 42 53 / +33 (0)6 22 01 67 72
www.passeurdesiles.com
passeurdesiles@free.fr

CELT'AVENTURES



Aventuriers de 3 à 77 ans, bienvenue à Celt'Aventures !
Franchissez l'orée de notre forêt, choisissez votre Expérience et vivez Une Légende Bretonne : LowerQuest ou Parcours Acrobatiques. Chasses au Trésor ou Trempe-Essinjeurs, les sensations fortes sont au rendez-vous.
Prolongez la journée avec une partie de babyfoot géant ou profitez des parcours ou sol et des hamacs qui jalonnent le parc, pour une balade ludique et singulière accompagnés par Lutins et Dragons.

Ouvert du 11 avril au 1er novembre.
Tous les jours en été.

Route du Menesi - Penvins - 56370 Sarzeau
+33 (0)6 13 08 87 00
www.celtaventuretours.com
contact@celtaventures.com

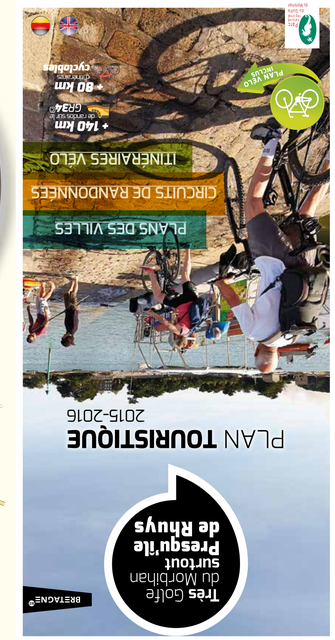

PLAN TOURISTIQUE 2015-2016

Très Golfe du Morbihan surtout Presqu'île de Rhuys

BRETAGNE

ARZON - PORT DU CROUESTY - PORT NAVALO | LE-TOUR-DU-PARC SAINT-ARMEL | SAINT-GILDAS-DE-RHUYS | SARZEAU

Office de tourisme Presqu'île de Rhuys Golfe du Morbihan

3 BUREAUX D'INFORMATION TOURISTIQUE
vous accueillent sur la presqu'île :

+33 (0)2.97.53.69.69

> Arzon – Port du Crouesty – Port Navalo
Rond point du Crouesty

> Saint Gildas de Rhuys
Rue St Goustan

> Sarzeau
Rue du Père JM Coudrin

Infos et séjour sur rhuys.com

IDÉES KDO
En vente à l'office de tourisme et chez les partenaires.

29,50 €
4,90 €

OFFICE DE TOURISME PRESQU'ÎLE DE RHUYS - GOLFE DU MORBIHAN
BP 70 - 56370 Sarzeau
Tél. : + 33 (0)2 97 53 69 69
www.rhuys.com - tourisme@rhuys.com

Organisme de tourisme inscrit au registre des opérateurs de voyages et de séjours : IM 5610003
SIRET : 199 650 784 00016 – APE : 7990Z – TVA intracommunautaire : FR 58199650784

Publication
IOUR Editions | 44, rue des Coucous • 44230 Saint-Sébastien-sur-Loire
www.tourseption.fr
Photographies © Alexandre Lamoureux
Carte éditée gratuitement par l'office de tourisme à 100000 exemplaires.
Toutes les infos de ces cartes ont été collectées avec soin mais peuvent l'office toilet d'erreurs ou de variations dans le temps et n'engagent pas la responsabilité de l'office de tourisme

« TOUTE L'ÉQUIPE DE L'OFFICE DE TOURISME EST À VOTRE DISPOSITION POUR VOUS CONSEILLER LORS DE VOTRE SÉJOUR. »

NOS ÉDITIONS À VOTRE SERVICE :

- LE MAG'TOURISME : Découvrez la Presqu'île de Rhuys, ses visages et les contacts de plus de 300 hébergements.
- LE GUIDE LOISIRS & PRATIQUE : Mode d'emploi de la Presqu'île avec les activités de loisirs, sports, commerces et services.
- LE PETIT RHUYS : Journal des animations. Trois éditions : printemps, été, automne-hiver
- LE GUIDE GOURMAND : Restaurants, bars, producteurs, marchés.
- LE GUIDE GROUPES : idées de visites, journées groupes et séminaires

NOUVEAUTÉ

• UN NOUVEAU TERRAIN DE JEU POUR LES GÉOCACHEURS !

L'office de tourisme vous offre de nouvelles propositions de découverte et de promenade sur la presqu'île grâce au Géocaching. Disséminées sur les sites emblématiques, les caches de l'Office de Tourisme viennent s'ajouter à la quarantaine d'autres caches mises en place par des géocacheurs eux-mêmes.
Plus d'infos sur www.rhuys.com

• CARTE TOURISTIQUE DU MORBIHAN
www.morbihan.com

• CARTE TOURISTIQUE DE SENSATION BRETAGNE : 21 idées de balades au fil du littoral breton
www.sensation-bretagne.com

PLANS DES VILLES

ARZON · SAINT-GILDAS-DE-RHUYS · SARZEAU · SAINT-ARMEL · LE-TOUR-DU-PARC

Office de tourisme Presqu'île de Rhuys Golfe du Morbihan

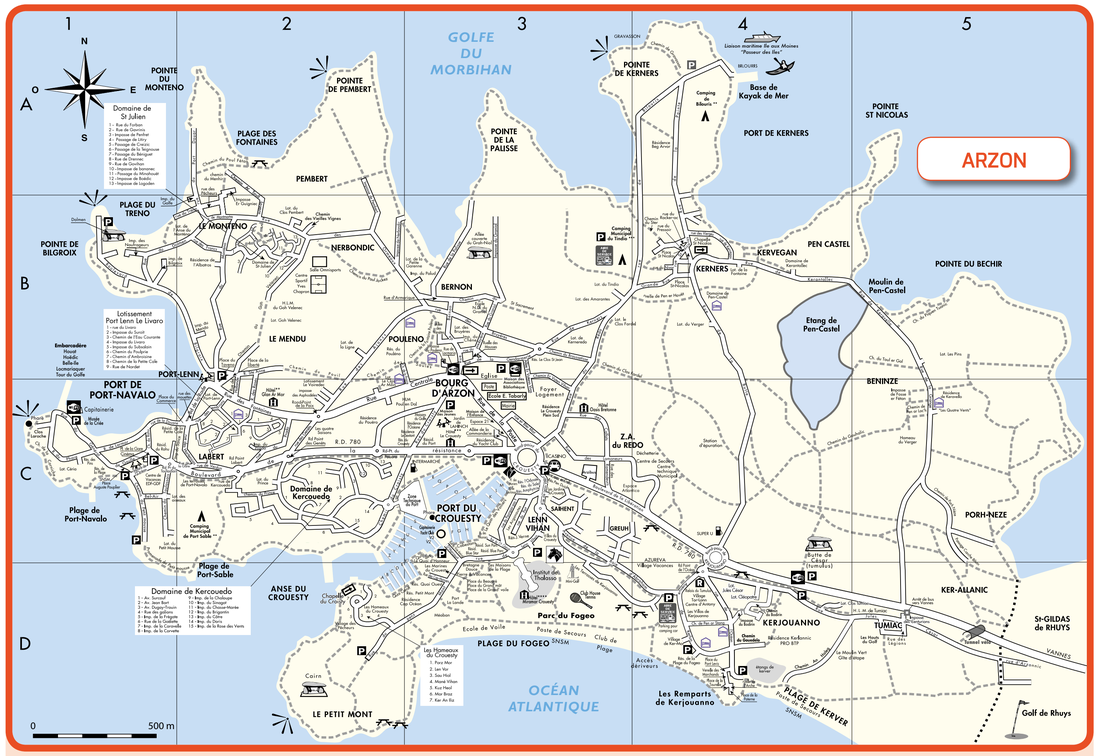

Rues d'Arzon / streets / straßen

Ajoncs (Rue des) B2-C2
Ambrosine (Chemin d') C2-C3
Arche (Ruelle de l') D4
Argonautes(Allée des)-Les Argonautes C2
Armorique (Rue d') B3
Artimon (Rue de l') C3
Av Touli Louarn (Chemin) A2-B2
Azalées (Rue des) D5
Barbotte (Impasse des) C2
Barbotte (Chemin creux - Avenue de la) C2-D3-D4
Baronnie (Impasse de la) C2
Bart (Avenue Jean) C2
Beaupré (Place du) (Les Marines) C2
Bel-Air (Chemin du) C1
Berlingot (Passage du) C2
Bernon (rue de) B3
Bilgroix (Boulevard de) B1-B2
Bilgroix (Impasse de) B1
Bilouris (Rue des) A4-B4
Bodrin (Chemin du) D4
Boddic (Impasse de) B2
Brigantin (Impasse du) C2
Brossaudoise (Chemin du) C3
Bruyères (Rue des) B3
Butte (Rue de la) B4
Cabestans (Quai des) C3-D2
Caillais (Rue des) C3
Cap-Horniers (Rue des) D3
Caravelle (Impasse de la) C2
Centrale (Rue de la) C2-C3
Centurions (Impasse des) D5
César (Rue Jules) D4-D5
Chaloupe (Impasse de la) C2
Chancel (Rue du Commandant) C3
Chasse-Marée (Impasse du) C2
Clairières (Rue des) C2
Clos-Fandard (Chemin du) C3
Colombes (Impasse des) C2
Corniche (Chemin de la) C2
Corvette (Impasse de la) C2
Côtre (Impasse du) C1
Coutre (Rue Jacques) C2
Crezic (Passage de) B2
Crouesty (Rue du) C2
Crouesty (Chemin du) C2
Crouesty (Grand-Port du) C2
De Gaulle (Rue du Général) C1
D'Harcourt (Rue du Vice-Amiral) C3
Doimen (Rue du) B1-B2
Dorés (Impasse du) C2
Douane (Rue de la) C2
Dreinnec (Rue de) C2
Dugay-Trouin (Avenue) C2
Ecluse (Chemin de l') C3
Ecole E. Tabarly C3
Ecole ND du Granivi C2
Eglise (Place de l') B3
Embruns (Rue des) C2
Er Bist Mor (Rue) C3
Er Votenn Vihan (Chemin) B3
Er Votenn Vras (Allée) C2
Fontaine Poulenio (Chemin) B3
Fontaines (Rue des) C2
Forban (Rue du) B2
Fosse Fer (Allée) C2
Fosse Nd du Granivi B2
Fosse Nd du Presbytère B2
Fouquet (Rue Nicolas) C2
Frégate (Impasse de la) C2
Gabelous (Rue des) C2
Gare (Rue de la) C2
Gendarmerie (Rue de la) B3
Gendrot (Rue et Rond-point des) C2
Goélette (Rue de la) C2
Golfe (Impasse du) B2
Grand Mât (Place du) (Les Marines) C3
Gravelle (Rue de la) C2
Gros Caillou (Chemin du) C4
Guehadic (Chemin du) C4
Guerlin (Impasse du) C2
Guernesey (Rue de) C2
Guillemotte (Le Barbier rue) J8
Hent Bihan (chemin) C6
Hoédic (place) C9
Hiens (rue des) C12
Iris (impasse des) E9
J.B. Le Roi (chemin) E9
Jacques Cartier (allée) F11
Jean Bart (rue) G12-F12
Kerauthen (rue de) F7-E8
Kercadoret (chemin de) E8
Kerdall (chemin de) F10-G11
Kercaradec (route de) D9
Kergoff (route de) E8
Kergoff (route de) H12
Kerguelen (impasse) F11
Kerlégan (chemin de) E10
Kerlégan (impasse de) E10
Kerlouzou (chemin de) C8
Kermahonic (route de) E9
Kermeur (chemin de) E9
Kermoua (allée de) H12
Kerozen (place) D9
Ker Velin (Chemin de) D6
Kerver (Chemin de) B4
Kerrigane (rue de) D6
Lalennec (rue) D9
Lagune (chemin de la) G7
Lande (chemin de la) G5
La Pérouse (allée) F12
Larguenen (rue de) D2
Lavoir (chemin du) E8
Ligno (chemin du) I12
Lixr Fanbal (rue) D9
Logoden (allée de) E11
Manio (chemin du) C2
Marais (chemin des) C4
Raymond Marcellin (avenue) D6
Marins (rue des) B2
Marsaudo (Allée des) H11
Maslaon (place) C8
Mentor (Chemin du) B3
Meunier (chemin du) D7
Min Du (rue) H6
Monneyron Rupert (place) F9
Moulin (rue du) F10
Pargo (rue du) H6
Pen er Bot (rue) E10-F10
Pen er Pont (chemin de) C5
Pen Palud (route de) E6-F7
Petit Pont (chemin du) E10
Petit Train (chemin du) D7
Peupliers (Impasse des) H12
Pierre Jaune (ch. de la) H12-H13
Pierre Mesenner (rue) D10
Pierre Michelot (rue) E11
Pins (Allée des) E6
Pont (route du) C6
Pont er Lann (route de) H7
Port aux Moines (route de) E11
Port Pnamic (chemin de) C8
Portzmoguer (place) G12
Poul Mare (chemin de) H11
Poul Prad (chemin de) B1
Poul Saozon (chemin des) B2
Poulgor (chemin du) F11
Prat er Menner (chemin de) E8
Prat Vigo (chemin du) D7
Pré Morin (chemin du) F10
Pylls David (chemin du) D9
Racket (rue du) C5
Rano (chemin du) C7-D7
Recteur Le Duin (rue du) E10
Rethoo (route du) D5
Rio Bras (rue du) G6
Rohu (route du) D5
Roquel (chemin du) F5
Sables (route des) D6
Saint Beaury (rue) E10
Saint Goustan (rue) E9
Saint Trémeur (chemin de) E8
Sarzeau (route de) E9
Sav Hénl (Chemin de) F10
Suffren (allée) G12
Surcouf (allée) G12
Tamaris (allée des) B3
Tor (impasse du) H6
Toul Braz (rue) G12
Tre Vraze (route de) G5-H6
Tournelle (allée) G12
Vieilles (rue des) D9
Vergers (Chemin des) E8
Vieilles vignes (chemin des) D7

LOTISSEMENTS - RÉSIDENCES
Domaine de la Côte H11-I2
Domaine du Grand Mont B9
Domaine de Kercambre G11
Domaine de la Plage G11
Domaine de Portaine F12
Dom. St Christophe G11
Dom. des Vignes d'Adelaard C9-C10
Ferme de l'Abbaye H11
Hameau de Guettos G11
Hameau de Kerlégan G10
H.L.M. J.B. Le Bot D9
Le Clos de Kerambre G11
Le Clos des Pommiers D9
Le Clos du Roz D10
Le Clos Saint Goustan C9
Lot. de la Croix de Cornaud D8
Lot. La Grande Vigne I12
Lot. des Hauts du Crouesty I11
Lot. des Hauts de la Saline B4
Lot. Hom E12
Lot. des Jardins de l'Abbaye C9
Lot. Les Jardins d'Eloise C9
Lot. des Jardins de la Saline C4
Lot. de Kercambre G12
Lot. de Men Maria E11
Lot. Ker Prad Braz D9
Lot. du Prat Vigo D7
Lot. Le Pré Neuf C8
Lot. Les Salines de Kercambre H12
Lotissement La Villeneuve D7
Nés. Abatrus C7
Nés. Ar Monez C9
Nés. Armor - Foyer logement. D9
Nés. Le Cristal C7
Nés. La Gab Velin C7
Nés. Gab Yrac C8
Nés. Le Grannontard F11
Nés. Le Grand Parc G11
Nés. Les Iliens E10
Nés. Kertys H10
Nés. de Kervoret C8
Nés. de Ker Velin D7
Nés. Kerwen G9
Nés. Lalennec D9
Nés. Le Guilloux C5
Nés. Les Dismaux D6
Nés. Orion D9
Nés. Port-Manio E11
Nés. Poul Mare H10
Nés. Prad Armor C7
Nés. de Rhuys E9
Nés. des Salines C4
Nés. St Félix E9
Nés. Le Sagittaire D6
Nés. Les Stemes C6
Nés. Tal er Gar E9

LIEUX-DITS
Bolpénal F5
Brizaillo C2
Cornaud C8
Cossay (Le) I11
Croix Daniel (La) C7
Gare (La) E10
Goutzon C6
Gohvélin (Le) C6
Gramontard (Le) F11
Grazo (Le) D10
Guitton (Le Grand) J12
Kerauthon E7
Kerbistout I10
Kercambre G11
Kercaradec D9
Kerdoun G5
Kerfloc F10
Kergo H11
Kergoff C5
Kerlouzou C9
Kermaria G11
Kermoloès H11
Kermoua F9
Kerozen D10
Kerpont C5
Kerroux H12
Kerver (Le) E8
Kervoua J9
Kerrigane (Les) J7
Larguenen D2
Mont (Le Grand) B9
Net (Le) C2
Roha (Le Grand) B5
Saline (Le) C4
Villeneuve (Le) D7
Minahouet (Passage du) B2
Monténo (Rue du) B2
Montmartre (Rue de) B2
Moutches (Rue des) B3
Mousses (Route des) B3
Naufrageurs (Impasse des) B3
Nerbondic (Impasse de) B2
Nivar (Rue du) B2
Noël Le Graët (Rue) C2
Normandie-Niémen (Rue de) C2
Nouvelle-France (Rue de la) C2
Océanides (Rue des) C2
Ocre (Rue de l') D4
Orgues (Rue des) C2
Ostréiculteurs (Rue des) C2
Ouessant (Rue d') C2
Pagnol (Rue Marcel) C2
Palmiers (Rue des) C2
Parc (Rue du) C2
Parc Bihan (Chemin du) C1
Parc Lann (Chemin du) C1
Parc Pic (Chemin du) C2
Parc Pinsonnière (Chemin du) C2
Pasteur (Rue Louis) C2
Pen Castel (Chemin de) C3-D3
Pen Er Lann (Chemin de) D4
Pen er Hoalit (Ruelle de) B4
Pen Lann (Chemin de) C3
Penhet (Impasse) B2
Petite Cale (Chemin de la) C2
Petit Mont (Rue du) D2-D3
Petit Moussaillon (Chemin du) C2
Piquen-Tuanno (Chemin du) D3
Plume (Rue du) A3-B3
Pointe (Rue de la) A4-B4
Pont-Lenn (Place du) D4
Port-Ouvar (Rue du) A2
Saint-Nicolas (Place) B4
Saint-Sacrement (Chemin du) B3
Sance (Impasse du) C1
Saules (Chemin des) B2-B3
Sinagots (Impasse des) B2
Stier (Chemin du) B3
Suboulon (Impasse du) C2
Surdil (Impasse du) C2
Surcouf (Avenue) C2
Tauzia (Rue du) C2
Tournesols (Rue des) C2
Trémeur (Chemin de) C2
Trinité (Rue de la) C2
Vannes (Route de) D5
Vents (Allée des) (Les Ormeaux) B3
Verdun (Rue de) C2
Vierges (Rue des) B4
Voiliers (Quai des) B3-C3

RÉSIDENCES, LOTISSEMENTS
Albatros (Résidence de l') B2
Amarantes (Lotissement Les) B3
Amphytrite (Résidence) C3
Arse-du-Morbihan (Lotissement de l') B4
Artomy (Colonie de vacances d') B4
Argonautes (Résidences les) C3
Bay ar Mor (Résidence) A4
Blue Parc (Résidence) C3
Blue Star (Résidence) C3
Bretagne Douce (Résidence) B3
Bruyères (Lotissement des) B3
CCAS (ESF-CDF) C1
Cellier (Le) (Lotissement) C2
Cerisaie (Résidence de la) C2
Clos Bellevue (Lotissement) B4
Clos de la Mairie (Lotissement) B3
Clos Fardel (Le) B3
Clos Pontsart (Le) C1
Clos Saint-Jean (Le) C3
Clos Turnsac (Le) C2
CNPO (Village Vacances) D4
Dames (Les) Hameaux C3
(Les longères le Village des Pêcheurs) D2
Douanes (Résidence des) C2
Er Guignec (Lotissement) B2-A2
Fontaine (Lotissement de la) B4
Goh Velenec (H.M) B2
Goh Velenec (Lotissement) B2
Grauh (Hameau du) C3
Grazo (Résidence du) C3
Guehadic (Lotissement) C4
Hent Ar Gazec C4
Hent Ar Men Nevez D3
Hent Ar Mor (Allée) A3
Hent Ar Vilin C3
Hent Bot Lann D3
Hent Brenig et Raquer D3
Hent Dinack (Rue) D3
Hent Er Ken'h C3
Hent Er Lann (Rue et Venelle) D7
Hent Er Méor (Impasse) D6
Hent Er Pont (Rue) F4
Hent Pont Leyes D3
Hent Er Princ (Rue) C7
Hent Kuch Velnen D7
Hent Kerlin C4
Hentig Kervocen G3
Hent Morice (Rue) D6
Hent Porhoin D3
Hent ty Cuz D3
Hent ty Guard (Rue) D3
Hent Glaz (Chemin du) E4
Houlek (Rue) D3
Hoédic (Impasse, Venelle et Place d') D6
Horticulteurs (Impasse et Rue des) D2
Houle (Impasse de la) D3
Hour (Chemin du) C3
Hunter (Place du Petit) G4-H4
Hunter (Rue et Impasse du Grand) G4
Iles (Allée des) D3
Ile aux oiseaux (Impasse de l') D3
Iles d'Aran (Impasse des) C7
Iles (Rue des) C7
Jean de la Fontaine (Rue) E5
Jeanne Le Mithouard (Impasse) A3
Kerallier (Route de) D3
Kerbihan (Rue de la) D3
Kerbohic (Rue) C4
Kerboudel (Impasse du) C3
Kercado (Chemin de) B3
Kercadoran (ZA de) D4-D5
Kerdanet (Impasse) A3
Kerdonis (Allée de) C3
Kerdoret (Rue) C3
Kerenon (Rue de) D3
Kerfeunet (Chemin) C3
Kerfeunteun (Rue) C3
Kergloriomic (Rue de) D5
Kergroës (Impasse) C4
Kerguélin (Route de) C3
Kerhamon (Rue de) B3
Kerhoat (Rue de) C3
Kerhoat-Saint-Martin (Rue) D3
Kerhouet (Chemin du) H5
Kerhuel (Chemin du) B3
Kerlann (Chemin de) C6
Kerlann (Rue de) D6
Kerlann (Impasse de) C6
Kerlaouen (Chemin de) C3
Kerlavenan (Rue de) C4
Kerlenvaux (Rue de) C4
Kerlevenez (Rue de) C3
Kerlois (Chemin de) C3
Kerlouan (Rue de) C3
Kermadec (Rue de) C3
Kermarec (Rue de) C3
Kermarquer (Rue de) C3
Kermeur (Chemin de) C3
Kermorvan (Rue de) C3
Kernaudour (Rue de) C3
Kernavalo (Rue de) C3
Kernével (Rue de) C3
Kerniol (Rue de) C3
Kerodet (Rue de) C3
Kerpaul (Rue de) C3
Kerpenhir (Rue de) C3
Kerpont (Rue de) C3
Kerrio (Rue de) C3
Kerroux (Rue de) C3
Kersaint (Rue de) C3
Kervaillant (Rue de) C3
Kervégan (Rue de) C3
Kervenoaël (Rue de) C3
Kervilio (Rue de) C3
Kervinio (Rue de) C3
Kervoyal (Rue de) C3
Kervran (Rue de) C3
Kerwen (Rue du) C3
Kerzo (Rue de) C3
Kerzo (Impasse de) C3
Kerzo (Venelle de